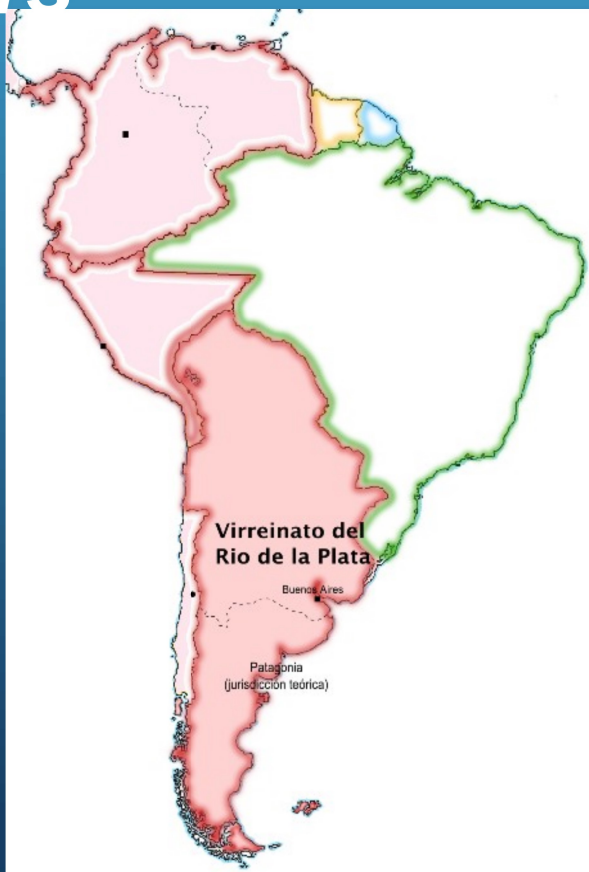

Le Paraguay, ses guerres et les enjeux géopolitiques du Bassin du Rio de la Plata

**Carmen Stefani Gari
UNI3-Atelier d'histoire
4 mai 2026**

1. L'Amérique du Sud: cinq siècles de frontières mobiles, de la découverte et la conquête à nos jours



Petit rappel historique:

- **1492** Découverte du continent américain
- **1501** Expédition portugaise atteint le Brésil actuel; Amerigo Vespucci comprend que ce territoire fait partie d'un autre continent que l'Asie
- **1516** Première exploration du Rio de la Plata, Juan Diaz de Solis
- **1519-1522** Expédition de Fernando de Magallanes



Exploration et colonisation rapides en vue de l'exploitation des ressources

2. *Missionnes jésuites et Guerre guaranie*

- Création de villages autarchiques, agriculture, brassage culturel.
- Acceptation de la langue guarani, création des premiers dictionnaires bilangues, développement de la musique et l'architecture. Respect des traditions polygames.
- Génération de richesses importantes.
- Développement de centres de pouvoir contestataires de l'Espagne.
- **Alliance Espagne et Portugal pour anéantir le pouvoir Jésuite** : destruction totale des missionnes et dispersion de la population aborigène.



[https://
commons.wikim
edia.org/wiki](https://commons.wikimedia.org/wiki/)



3. *Le Paraguay et le vice-royaume du Rio de la Plata*

Ce pays d'un peu plus de 400.000 km², traversé par le Tropic de Capricorne, se caractérise par un paysage défini par deux zones naturelles séparées par le fleuve Paraguay:

- le **Chaco boréal** à l'ouest (savane sèche et zones humides) et

- la **région Orientale**

(forêt atlantique et savane).

Cette région, la plus fertile, rassemble depuis toujours la plupart des populations.



Occupée par une vingtaine de communautés amérindiennes distinctes, la région où se trouve actuellement le Paraguay est « découverte » par les *conquistadores* Espagnols vers 1516. Asuncion, est fondée le 15 août 1537; elle est la capitale du Gouvernorat de la Nouvelle-Andalousie (1541-1580), avant que Buenos Aires ne devienne la ville principale du Bassin du Rio de la Plata.

Le Paraguay fait formellement partie de l'Empire espagnol en 1524 jusqu'à son Indépendance le 14 mai 1811.



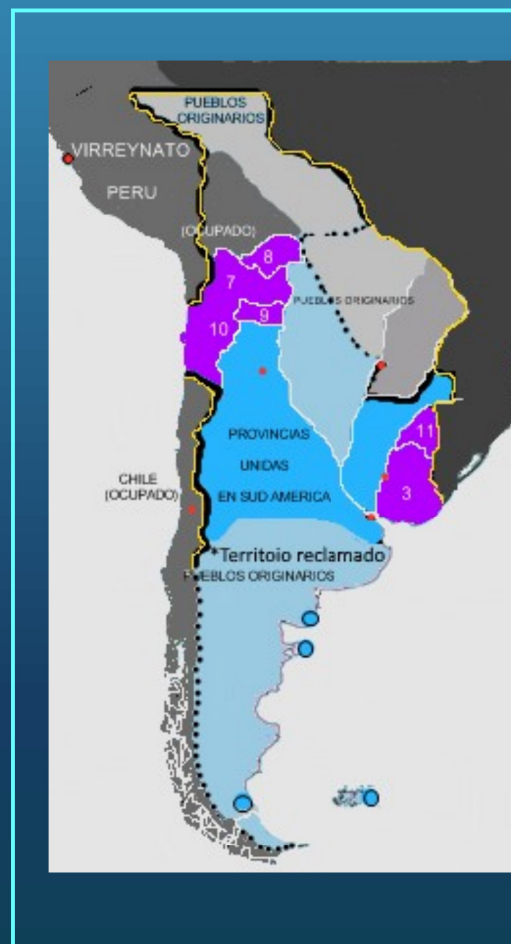
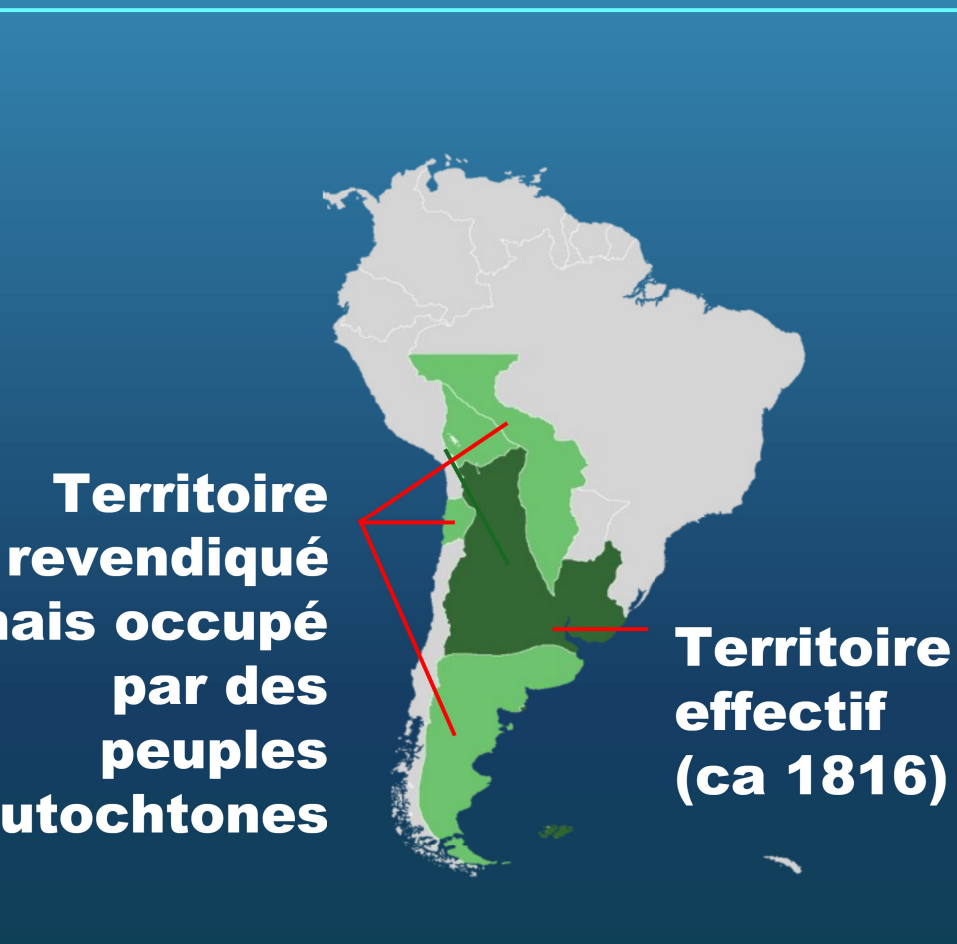
Il est un exemple parmi d'autres du morcèlement des anciennes possessions de la couronne d'Espagne.

4. Guerres d'Indépendance du début du XIX^e : antécédents et contexte géopolitique

- **Les maladies et les guerres ont décimé les populations aborigènes, l'immigration européenne et les premières bourgeoisies créoles**
- **Les guerres napoléoniennes et l'acéphalie de la monarchie espagnole**
- **L'exploitation des ressources naturelles minières et le développement de l'agriculture**
- **Le monopole commercial espagnole et les appétits économiques britanniques**
- **Le rôle de la Grande-Bretagne dans le développement des guerres d'Indépendance**

5. Nouveaux pays, nouvelles frontières

Les Provinces Unies du Rio de la Plata et les guerres d'Indépendance



Ca 1826. En violet, territoires escindés:

- 3) Province Orientale**
- 7) Potosí**
- 8) Republicueta de Santa Cruz**
- 9) Republicueta de Tarija**
- 10) Atacama et Antofagasta**
- 11) Misiones Orientales no mesopotámicas**

Les points bleus indiquent peuplements et "bases sous ordres" de Buenos Aires


6. *Le vice-royaume du Rio de la Plata (1777), les événements mai 1810 et l'indépendance du Paraguay (1811)*

18-25 mai 1810:


événements promus par l'élite criolla de Buenos Aires en vue de la contestation du monopole commercial imposé par l'Espagne et exigence de libre commerce. Ce processus consolidera les ambitions indépendantistas qui aboutiront dans les guerres d'indépendance.

25 mai 1810:

première Junte et gouvernement autonome à Buenos Aires qui décide l'envoi d'émissaires dans les différentes provinces pour assurer la continuité territoriale (Provinces Unies du Rio de la Plata).



La province du Paraguay, par un congrès tenu à l'improviste, refusa de se subordonner à la Junte de Buenos Aires, et décide l'autonomie de facto de la province.



L'expédition militaire de M. Belgrano aux territoires de Corrientes, Misiones, Santa Fe, la Bande Orientale (Uruguay et Paraguay, pour les amener à « l'obéissance et la tranquillité ») s'est conclue par une cuisante défaite militaire et politique.

Nota bene


La fin de la guerre d'indépendance espagnole contre l'occupation napoléonienne (1808-1813), soutenue par les Britanniques, réinstalle Ferdinand VII au trône. Ferdinand récupéra ainsi son trône et vers 1816 tous les territoires, propriétés et sujets de la Couronne d'avant 1808, tant sur le sol européen qu'ailleurs (Amériques, Afrique, Philippines, ...)

 ... ***sauf le petit Paraguay, protégé par son isolement !***

7. Paraguay 1811-1864: de l'indépendance à la Guerre de la triple alliance

José Gaspar Rodríguez de Francia, 1814-1840, Le Dictateur suprême perpétuel


- Politique isolationniste et protectionniste.
- Scolarisation obligatoire des garçons. Expropriation des biens du clergé. Redistribution de terres («estancias de la patria»). Limitation de l'immigration européenne. Interdiction du mariage inter-européen
- Promotion de l'autarchie économique et commerciale



https://fr.wikipedia.org/wiki/José_Gaspar_Rodríguez_de_Francia#

Certains effets positifs de la politique suivie depuis Rodriguez de Francia sont mentionnés dans les récits de voyage (absence de la mendicité, de la faim, de la violence de rue...)

 *Toutefois, une répression violente devient un instrument du pouvoir qui perdure jusqu'au milieu des années 1840.*



[https://fr.wikipedia.org/wiki/José_Gaspar_Rodríguez_de_Francia#](https://fr.wikipedia.org/wiki/Jos%C3%A9_Gaspar_Rodr%C3%99guez_de_Francia#)

***Carlos Antonio López, 1840-1862,**
continuité des choix politiques de
Rodriguez de Francia*



[https://
commons.wikime
.org/wiki/
File:Carlos_Antoni
ópez_I.jpg](https://commons.wikimedia.org/wiki/File:Carlos_Antonio_López_I.jpg)

- Réseau du chemin de fer (1861)
(Brasil, 1854; Argentine, 1857; Uruguay, 1869)
- Développement de son industrie,
notamment textile.
- Développement de l'industrie sidérurgique.
- Développement de l'Armée.
- Développement de la flotte marchande et création de la Marine
militaire nationale (1855) (Brasil 1808/22; Argentine, 1814; Uruguay, 1817)

*Francisco Solano López, 1862-1870,
fils et successeur de Carlos Antonio Lopez*



[https://
commons.wikim
edia.org/wiki](https://commons.wikimedia.org/wiki/)

→ Quelques données biographiques
exemples des liens étroits et conflictuels entre
les nouvelles nations latinoaméricaines
l'Europe et les Etats-Unis

1853-1854, les voyages en Europe:

- Comme Ministre Plénipotentiaire acquiert les principes des tactiques militaires; s'intéresse de près à l'ingénierie et la construction navale.
- Ratification de traités commerciaux avec la France et l'Angleterre. Fréquentation de la cour d'Espagne et de France.
- Contacts diplomatiques avec le Vatican.
- Réorganisation des forces armées paraguayennes. Achat d'armement et instruction militaire (*).



(*) Aujourd'hui... Academia Militar Mariscal Francisco Solano López

1862-1870, de la prise du pouvoir à la mort à Cerro Corà :

- A la mort de son père en 1862 est intronisé chef suprême et autoproclamé maréchal et généralissime.
- Après les gouvernements de Rodriguez de Francia et de Carlos Antonio López, le Paraguay est un état stable, autarcique en matière économique et en plein essor industriel, situation prolongée par Solano López pendant ses deux premières années de gouvernement. Il s'intéresse par les réalisations issues des techniques récentes : chemin de fer, chantiers navals, télégraphe, armements, etc.



Francisco Solano López et Eliza « Madame » Lynch... une histoire de pouvoirs



186

4

[https://
commons.wikimedia.org/
wiki/
File:Eliza Lynch 1864.jpg](https://commons.wikimedia.org/wiki/File:Eliza_Lynch_1864.jpg)

Les antécédents de la Guerre

➔ **Nombreuses atteintes à la souveraineté du Paraguay précédent et conditionnent son mandat**

de la part de l'Argentine (expédition de Belgrano, fermeture du Paraná par Rosas jusqu'à 1852)

du Brésil (intervention de la marine de 1855 à la suite d'un conflit dans la région nord-est du Paraguay)

de la Grande-Bretagne (affaire Canstatt, tentative d'arraisonnement du Tacuari, 1859)

des États-Unis (intervention de la marine en 1859-1860)



Francisco Solano López, 1862-1870

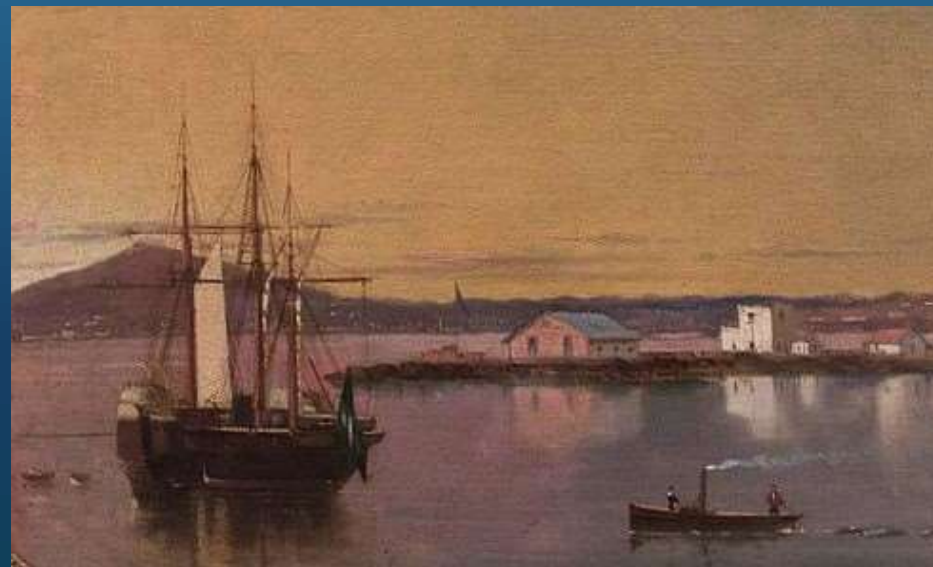
La libre navigabilité du Paraná et l'accès à la mer par le Rio de la Plata constituent une priorité absolue



Francisco Solano López, 1862-1870

- Développement d'une armée d'environ 80.000 hommes (!)
- ➔ **Casus belli pour le Brésil:** 12 novembre 1864, capture du navire marchand brésilien *Marquês de Olinda* qui transportait le président de la région Mato Grosso, Frederico Carneiro de Campos (*)

(*) Tous les passagers, membres d'équipage et officiers brésiliens furent incarcérés. La plupart d'entre eux moururent de torture, de faim et de manque de soins médicaux.



8. *Les événements qui précèdent le Traité de la Triple alliance: le début des hostilités*

- Le Paraguay ferme le fleuve Paraguay à la circulation des bateaux brésiliens dès décembre 1864.
- Rupture des relations diplomatiques avec le Brésil.
- Attaques aux fortins brésiliens du Sud du Mato Grosso (ce qui rapporta un important butin militaire).
- Solano Lopez décide d'intervenir dans le conflit uruguayen entre p
et anti-brésilien.



Casus belli pour l'Argentine:

Aider son allié Uruguayen implique que les troupes doivent traverser la province argentine d'Entre Ríos (en partie revendiqué par le Paraguay) et dont l'homme fort est Urquiza. Urquiza délègue l'autorisation de traverser à Mitre, président de l'Argentine, qui obtient une décision officielle négative de l'ensemble du gouvernement (9 février 1865)

Solano Lopez entreprend son expédition vers l'Uruguay en envahissant une partie du territoire argentin fournissant à l'Argentine le *casus belli* pour s'engager dans la guerre.